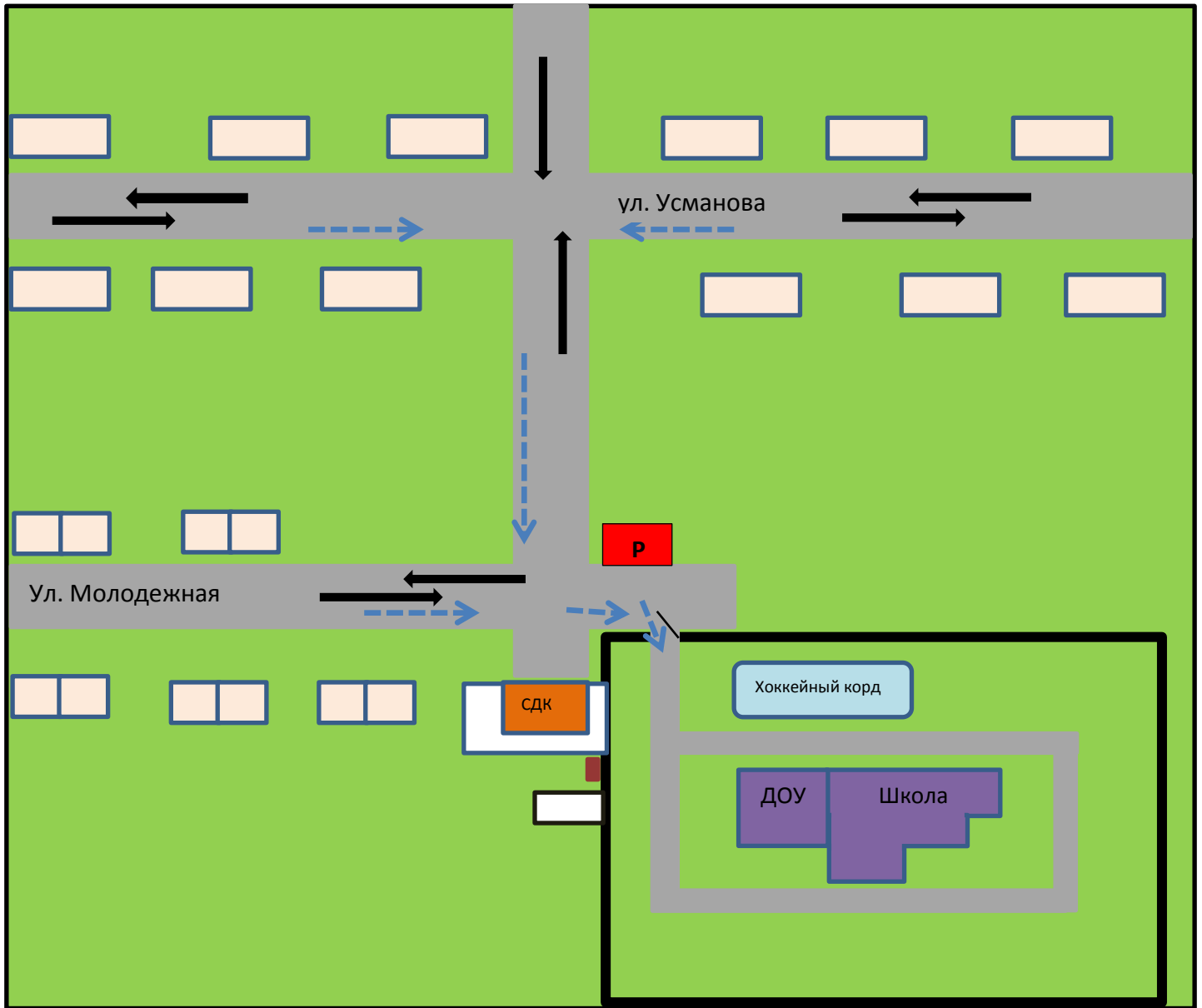


I. План-схемы образовательного учреждения

1. Район расположения образовательного учреждения, пути движения транспортных средств и детей (обучающихся, воспитанников)



-направление движения транспорта



-направление движения детей



-Пожарный пункт

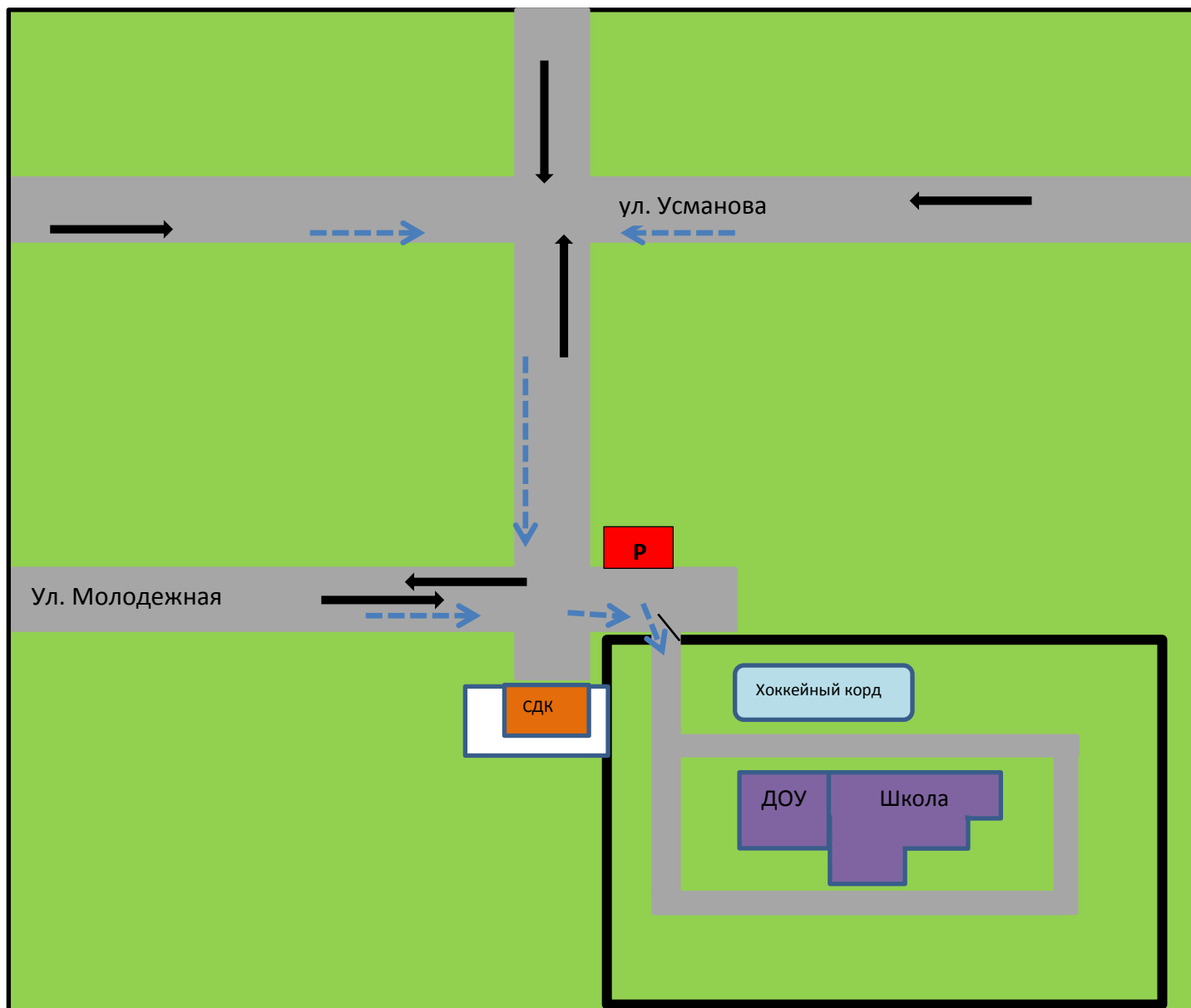


- дома



- котельная

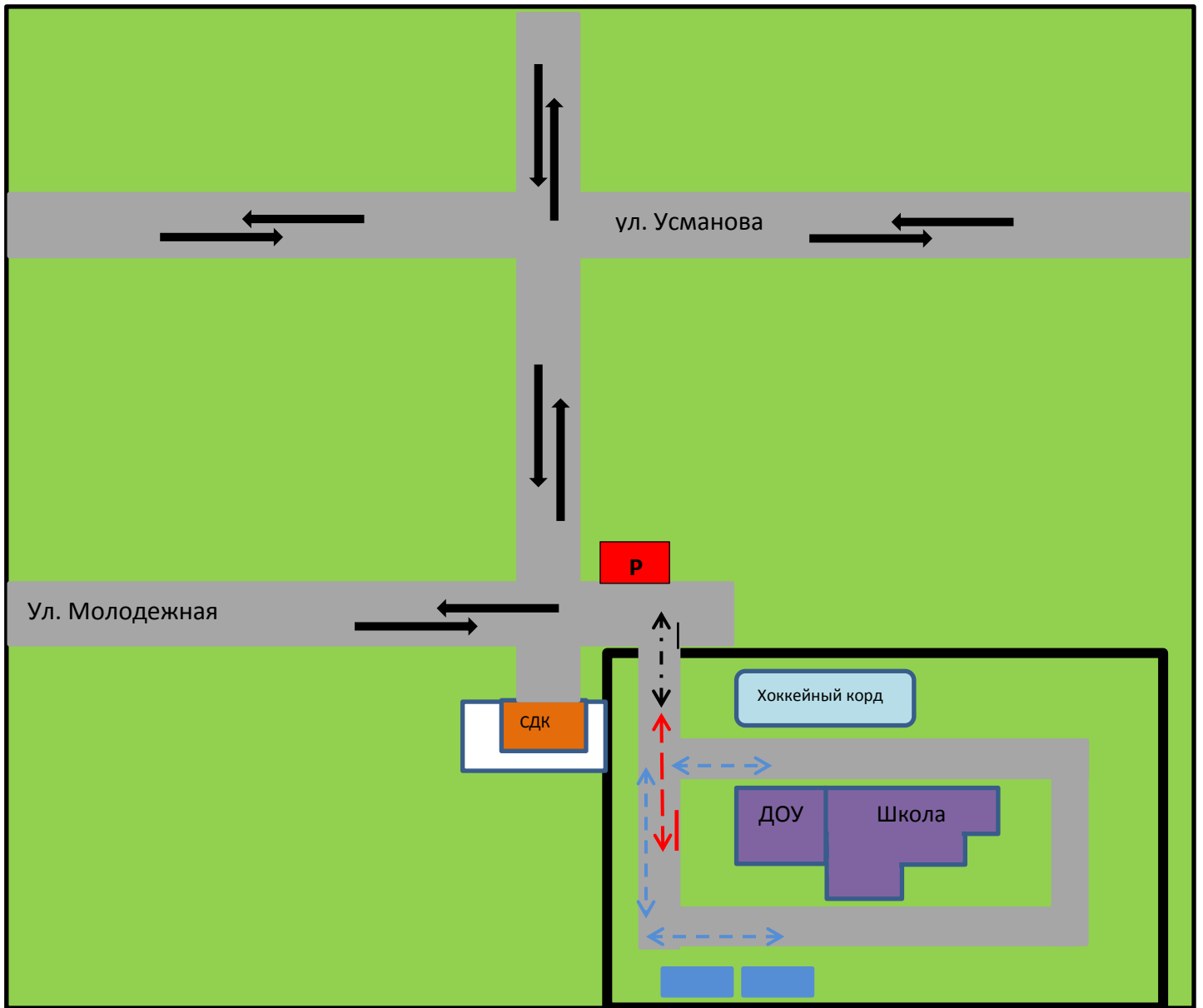
2. Схема организации дорожного движения в непосредственной близости от образовательного учреждения с размещением соответствующих технических средств организации дорожного движения, маршрутов движения детей и расположения парковочных мест.



-направление движения транспорта

-направление движения детей

3. Пути движения транспортных средств к местам разгрузки/погрузки и рекомендуемые безопасные пути передвижения детей по территории образовательного учреждения.

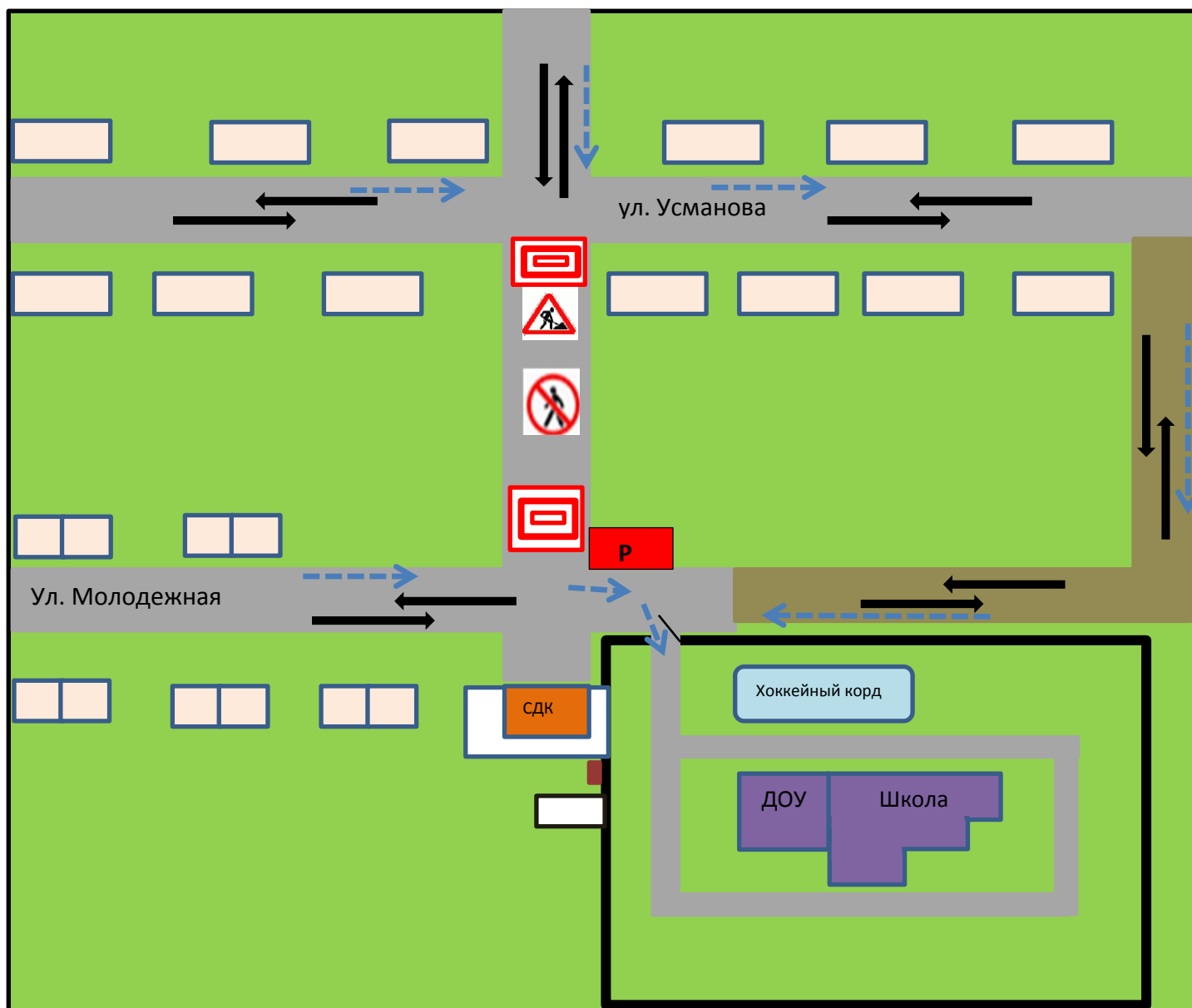


- ← - . . . → - въезд и выезд грузовых ТС
- ← - - - → - направление движения детей
- ← - - - → - движение детей на территории детского сада
- - - - - - место разгрузки и погрузки
- ← - - - - - направление движения транспорта
- - веранда

II. Приложение

План-схема пути движения транспортных средств и детей (обучающихся, воспитанников)

при проведении дорожных ремонтно-строительных работ вблизи образовательного учреждения



-направление движения транспорта



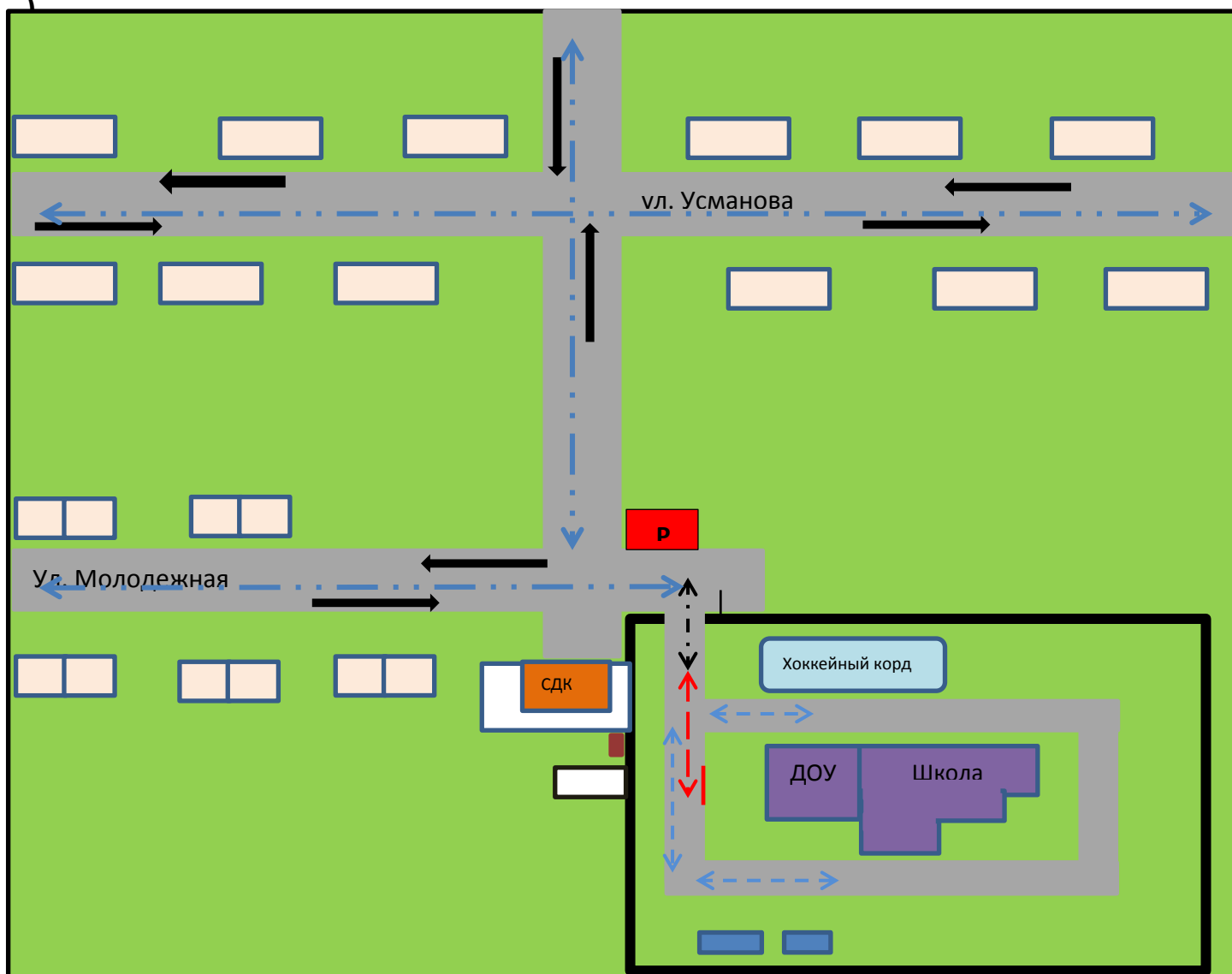
-направление движения детей



- передвижение запрещено

I. План-схемы образовательного учреждения

1. Район расположения образовательного учреждения, пути движения транспортных средств и детей (обучающихся, воспитанников)



-направление движения транспорта



-направление движения детей



-Пожарный пункт



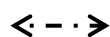
Движение грузовых ТС по территории детского сада



- дома



- котельная



-Въезд и выезд грузовых ТС



-движение детей на территории детского сада



-место разгрузки и погрузки



- веранда